








 Saint-Sébastien, Espagne


- | | | |
|--|--|----------------------------|
| | 1. Prendre la direction sud-est sur Calle de Hernani vers Calle de Peñaflovida | 220 m
Total : 220 m |
|  | 2. Prendre à gauche sur Askatasunaren Hiribidea
Environ 2 minutes | 350 m
Total : 600 m |
| | 3. Continuer tout droit sur Espainia Plaza | 200 m
Total : 800 m |
| | 4. Continuer sur Calle de Miracruz
Environ 1 minute | 450 m
Total : 1,2 km |
| | 5. Continuer sur Ategorrieta Hiribidea
Environ 2 minutes | 1,0 km
Total : 2,2 km |
| | 6. Continuer sur Av del Alcalde José Elosegi
Environ 2 minutes | 1,2 km
Total : 3,4 km |
| | 7. Au rond-point, prendre la 2e sortie sur Av de Pasajes de San Pedro
Environ 1 minute | 500 m
Total : 3,9 km |
| | 8. Au rond-point, prendre la 1ère sortie | 220 m
Total : 4,1 km |
| | 9. Continuer tout droit sur Ctra Madrid-Irún/N-I | 450 m
Total : 4,6 km |
|  | 10. Prendre vers A-8 légèrement à droite | 350 m
Total : 4,9 km |
|  | 11. Rester sur la file de gauche et rejoindre A-8
Route avec sections à péage
Entrée sur le territoire : France
Environ 10 minutes | 17,3 km
Total : 22,2 km |
| | 12. Continuer sur A63
Route à péage
Environ 21 minutes | 39,0 km
Total : 61,1 km |
|  | 13. Prendre la sortie 7-Ondres vers Boucau/Tarnos/Labenne
Route à péage
Environ 1 minute | 1,1 km
Total : 62,2 km |
| | 14. Au rond-point, prendre la 3e sortie sur D85
en direction de Boucau/Tarnos/Labenne
Environ 3 minutes | 2,3 km
Total : 64,5 km |
|  | 15. Tourner à droite vers Avenue du 1er Mai/D85 | 7 m
Total : 64,5 km |
|  | 16. Prendre la 1re à gauche direction Avenue du 1er Mai/D85 | 10 m
Total : 64,5 km |
|  | 17. Prendre la 1re à droite et rester sur Avenue du 1er Mai/D85
Continuer de suivre D85
Traverser 3 ronds-points
Environ 8 minutes | 5,4 km
Total : 70,0 km |
|  | 18. Prendre à gauche sur Rue Pierre Semard | 150 m
Total : 70,1 km |
| | 19. Au rond-point, prendre la 2e sortie sur Avenue Marcel Paul
Votre destination se trouvera sur la gauche
Environ 1 minute | 300 m
Total : 70,4 km |

	Ondres
	Boucau
	Tarnos
	Labenne

	Boucau
	Tarnos
	Labenne

19/05/2011

Saint-Sébastien, Espagne à 340 Avenu...

 340 Avenue Marcel Paul, 40220 Tarnos

Cet itinéraire est fourni à titre indicatif. Il est possible que vous deviez suivre un itinéraire différent de celui indiqué en raison de travaux, de bouchons, des conditions météorologiques, de déviations ou d'autres perturbations. Veuillez en tenir compte lors de la préparation de votre trajet. Veuillez en outre à respecter le code la route et toutes les signalisations sur votre trajet.

Données cartographiques ©2011 Tele Atlas