






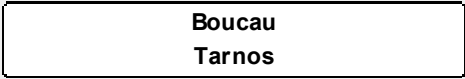







- | | | |
|--|---|----------------------------|
| 1. | Prendre la direction sud sur Rue Duffour-Dubergier vers Impasse Duffour-Dubergier | 120 m
Total : 120 m |
| 2. | Continuer sur Cours Pasteur | 150 m
Total : 270 m |
|  | 3. Prendre à gauche sur Cours Victor Hugo
Environ 2 minutes | 750 m
Total : 1,0 km |
| 4. | Continuer sur Place de Bir-Hakeim | 68 m
Total : 1,1 km |
|  | 5. Tourner à droite pour rejoindre Quai de la Grave | 250 m
Total : 1,3 km |
| 6. | Continuer sur Quai de la Monnaie | 240 m
Total : 1,6 km |
| 7. | Continuer sur Quai Sainte-Croix | 250 m
Total : 1,8 km |
|  | 8. Prendre à gauche sur Boulevard des Frères Moga
Environ 2 minutes | 1,5 km
Total : 3,3 km |
| 9. | Continuer sur A631
Environ 2 minutes | 2,1 km
Total : 5,4 km |
| 10. | Continuer sur N230 | 650 m
Total : 6,1 km |
| 11. | Continuer sur A630
Environ 6 minutes | 8,7 km
Total : 14,8 km |
|  | 12. Prendre la sortie 15 pour rejoindre A63/E05/E70 en direction de Mont-de-Marsan/Bassin d'Arcachon/Bayonne
Radar automatique à 8,7 km
Environ 24 minutes | 47,7 km
Total : 62,5 km |
|  | | |
| 13. | Continuer sur N10
Radars automatiques à 6,7 km
Environ 58 minutes | 92,8 km
Total : 155 km |
| 14. | Continuer sur A63
Route à péage
Environ 14 minutes | 26,3 km
Total : 182 km |
|  | 15. Prendre la sortie 7-Ondres vers Boucau/Tarnos
Environ 1 minute | 750 m
Total : 182 km |
|  | | |
| 16. | Au rond-point, prendre la 2e sortie sur D85 en direction de Boucau/Tarnos
Environ 3 minutes | 2,2 km
Total : 185 km |
|  | | |
|  | 17. Tourner à droite vers Avenue du 1er Mai/D85 | 7 m
Total : 185 km |
|  | 18. Prendre la 1re à gauche direction Avenue du 1er Mai/D85 | 10 m
Total : 185 km |
|  | 19. Prendre la 1re à droite et rester sur Avenue du 1er Mai/D85
Continuer de suivre D85
Traverser 3 ronds-points
Environ 8 minutes | 5,4 km
Total : 190 km |

 20. Prendre à gauche sur **Rue Pierre Semard** 150 m
Total : 190 km

21. Au rond-point, prendre la **2e** sortie sur **Avenue Marcel Paul** 300 m
Total : 190 km
Votre destination se trouvera sur la gauche
Environ 1 minute

 340 Avenue Marcel Paul, 40220 Tarnos

Cet itinéraire est fourni à titre indicatif. Il est possible que vous deviez suivre un itinéraire différent de celui indiqué en raison de travaux, de bouchons, des conditions météorologiques, de déviations ou d'autres perturbations. Veuillez en tenir compte lors de la préparation de votre trajet. Veuillez en outre à respecter le code la route et toutes les signalisations sur votre trajet.

Données cartographiques ©2011 Tele Atlas